

# 农用地转用方案

计量单位：公顷、公斤、公里、个、万元

建设用地项目名称		河源市城区 2023 年度第二十二批次城镇建设用地					
申请用地总面积		15.1908		新增建设用地		15.1908	
申请转用 面积情况	权属		合计			其中：集体用地	
	地类						
	总计		15.1908			15.1908	
	(一) 农用地		15.1908			15.1908	
	耕地		4.3570			4.3570	
	其中水田		0.9872			0.9872	
	其中永久基本农田		0.0000			0.0000	
(二) 未利用地		0.0000			0.0000		
<b>国土空间规划、土地利用计划情况</b>							
是否符合规划		符合		规划级别		县级	
申请使用省级计划				已安排使用市级计划			
年度	新增建设用地	农用地	其中：耕地	年度	新增建设用地	农用地	其中：耕地
				2023	15.1908	15.1908	4.3570
<b>补充耕地情况</b>							
需补充	耕地数量	4.3570	水田规模	0.9872	标准粮食产能	71890.5000	
补充耕地确认信息编号		440000202311941778					
已补充	耕地数量	4.3570	水田规模	0.9872	标准粮食产能	71890.5000	
承诺 补充	耕地数量		水田规模		标准粮食产能		
承诺补充耕地完成时限				补充耕地 实际总费用			
<b>补划永久基本农田情况</b>							
补划永久基本农田				0			
占用永久基本农田的必要性、合理性： 该批次不涉及占用永久基本农田。							


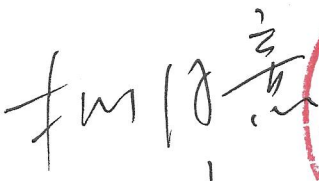
补划永久基本农田的可行性：  
该批次不涉及占用永久基本农田。

节约集约用地情况



功能分区	数量	申请用地	原有用地 (改扩建 项目)	指标控制 面积	所选取单项指标 对应的具体条件参数	节地技术、模 式应用情况

说明开展节地评价论证情况：  
申请用地未超过土地使用标准，无需开展节地评价论证。

河源市自然资源局  
审核意见


  
 主管领导:  日期: 2023.10.23

河源市人民政府  
审核意见


  
 主管领导:  日期: 2023.10.25