

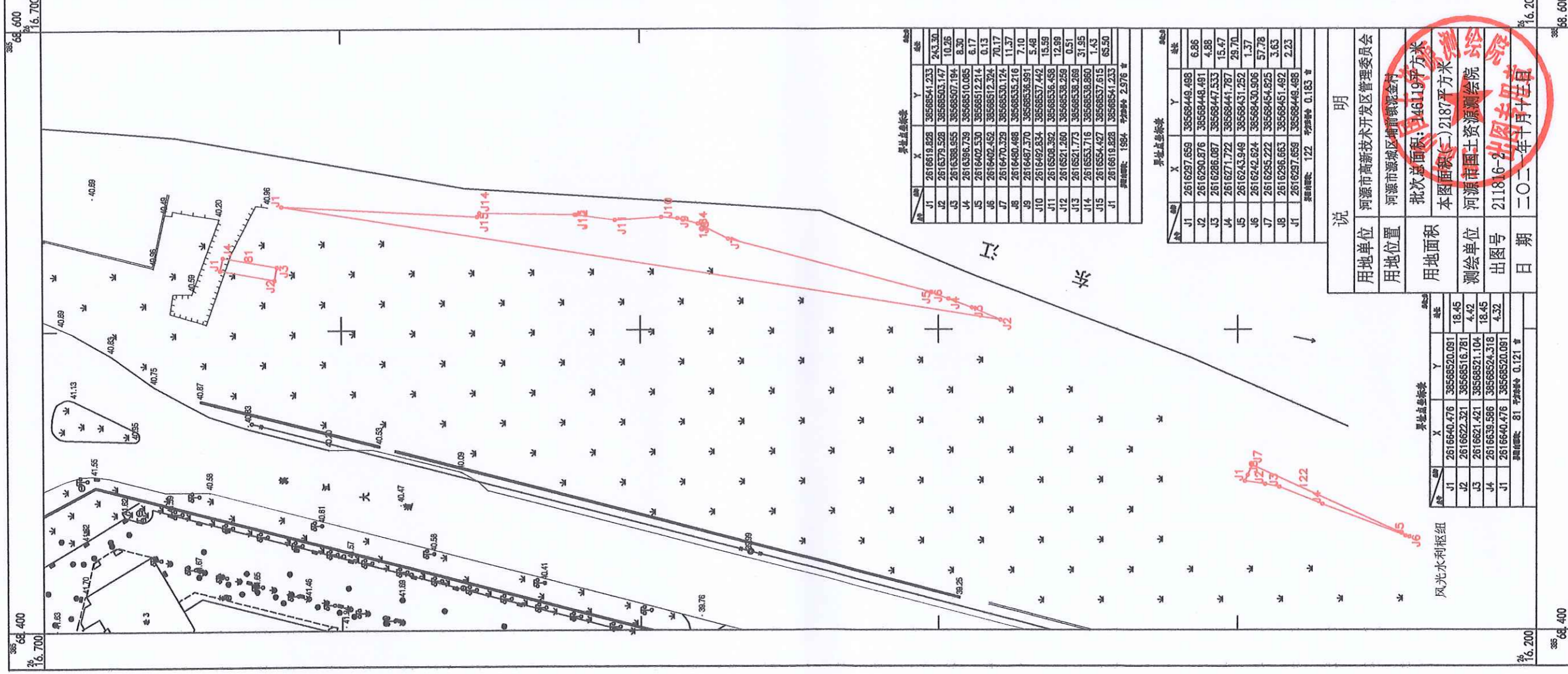
点号	X	Y	备注
41	2617874.553	3858788.748	
42	2617887.174	3858705.686	264.98
43	2617458.644	3858802.230	292.40
44	2617400.295	3858880.397	39.15
45	2617592.785	38588574.289	51.40
46	2617334.116	3858863.647	38.14
47	2617318.048	3858860.059	17.67
48	2617298.422	3858852.198	20.05
49	2617298.357	3858854.989	39.80
50	2617073.598	3858830.154	186.33
51	2616922.672	3858816.485	181.53
52	2616884.188	3858851.200	58.73
53	2616847.811	3858846.115	60.28
54	2616835.891	38588574.989	29.40
55	2616788.047	3858856.053	26.74
56	2616787.800	3858857.109	20.82
57	2616822.691	38588574.589	9.47
58	2616835.891	38588574.589	5.30
59	2616835.891	38588574.589	7.30
60	2616835.891	38588574.589	3.97
61	2616813.000	38588574.589	8.24
62	2616822.691	38588574.589	19.61
63	2616841.283	38588581.782	0.53
64	2616843.174	38588582.435	2.85
65	2616846.103	38588594.074	5.80
66	2616858.295	38588592.980	9.28
67	2616859.514	38588592.974	1.22
68	2616869.317	38588592.253	9.83
69	2616878.648	38588592.082	2.80
70	2616878.648	38588592.082	7.78
71	2616888.187	38588570.595	9.69
72	2616888.248	38588572.243	9.17
73	2616833.858	38588574.293	5.70
74	2616823.400	38588574.293	18.44
75	2616827.702	38588574.293	4.31
76	2616841.600	38588574.671	14.22
77	2616846.078	38588574.230	4.48
78	2616854.254	38588573.571	2.18
79	2616853.753	38588573.571	2.05
80	2616853.753	38588573.571	3.53
81	2616853.753	38588573.571	12.79
82	2616853.753	38588570.689	51.18
83	2616853.753	38588570.689	7.42
84	2617004.808	38588570.539	5.41
85	2617010.316	38588571.624	7.14
86	2617017.238	38588569.678	2.61
87	2617018.842	38588569.688	18.26
88	2617038.077	38588570.738	17.60
89	2617035.653	38588571.630	0.30
90	2617035.613	38588571.529	66.78
91	2617121.782	38588580.800	17.92
92	2617138.473	38588583.677	44.71
93	2617183.832	38588589.302	3.04
94	2617186.262	38588589.653	27.41
95	2617213.807	38588594.617	1.45
96	2617238.008	38588612.753	12.50
97	2617242.581	38588616.223	5.74
98	2617351.202	38588618.703	8.89
99	2617351.880	38588614.981	4.16
100	2617358.158	38588621.983	9.41
101	2617388.208	38588625.518	3.94
102	2617382.918	38588628.901	4.81
103	2617393.899	38588637.405	10.95
104	2617355.412	38588651.606	0.19
105	2617355.590	38588651.600	0.18
106	2617355.538	38588651.532	84.19
107	2617417.140	38588669.870	13.65
108	2617432.428	38588673.761	7.21
109	2617432.466	38588666.847	18.74
110	2617437.764	38588648.888	0.07
111	2617438.908	38588644.807	4.22
112	2617450.610	38588646.127	12.47
113	2617503.650	38588668.701	56.51
114	2617527.882	38588679.285	1.24
115	2617526.385	38588679.847	13.78
116	2617554.323	38588685.996	14.91
117	2617558.977	38588682.002	4.88
118	2617568.747	38588688.308	11.80
119	2617579.995	38588703.032	11.28
120	2617608.388	38588717.723	30.20
121	2617656.988	38588738.968	64.73
122	2617701.028	38588751.811	45.91
123	2617714.688	38588767.188	13.99
124	2617719.317	38588770.648	5.53
125	2617724.354	38588778.644	15.51
126	2617752.118	38588785.605	25.67
127	2617803.288	38588787.468	6.48
128	2617803.288	38588806.780	48.32
129	2617813.700	38588808.889	4.37
130	2617837.647	38588821.606	26.33
131	2617838.650	38588821.212	1.03
132	2617842.045	38588820.631	1.35
133	2617852.754	38588815.291	2.17
134	2617863.648	38588810.653	11.97
135	2617868.673	38588800.788	12.02
136	2617874.553	38588788.748	10.98
137	2617874.553	38588788.748	13.40

说明  
 用地单位 河源市高新技术开发区管理委员会  
 用地位置 河源市高新技术开发区  
 用地面积 本次总面积: 146119平方米  
 测绘单位 河源市国土资源测绘院  
 出图号 2118164号  
 日期 二〇二一年十月十三日

点号	X	Y	备注
41	2616815.938	3858832.224	5.95
42	2616810.116	3858830.987	3.37
43	2616800.288	3858834.238	6.04
44	2616815.202	3858835.464	3.24
45	2616815.938	3858832.224	



河源市城区2021年度第二十四批次城镇建设用红线图(二)  
2616.200-38568.400



点号	X	Y	备注
J1	2616619.828	38568541.233	243.30
J2	2616379.528	38568503.147	10.26
J3	2616388.955	38568507.194	8.30
J4	2616396.739	38568510.085	6.17
J5	2616402.530	38568512.214	0.13
J6	2616402.452	38568512.324	70.17
J7	2616470.329	38568530.174	11.37
J8	2616460.498	38568535.216	7.10
J9	2616467.570	38568536.981	5.48
J10	2616462.834	38568537.442	15.89
J11	2616508.392	38568536.458	12.99
J12	2616521.260	38568538.259	0.51
J13	2616551.773	38568538.289	31.95
J14	2616553.716	38568538.860	1.43
J15	2616554.427	38568537.615	65.50
J1	2616619.828	38568541.233	65.50

面积: 1984 平方米 2.976 亩

点号	X	Y	备注
J1	2616297.659	38568449.498	6.86
J2	2616290.876	38568448.481	4.88
J3	2616286.087	38568447.533	15.47
J4	2616271.722	38568441.787	29.70
J5	2616243.949	38568431.252	1.37
J6	2616242.624	38568430.506	57.78
J7	2616235.222	38568454.825	3.63
J8	2616236.663	38568451.492	2.23
J1	2616297.659	38568449.498	2.23

面积: 122 平方米 0.183 亩

点号	X	Y	备注
J1	2616640.476	38568520.091	18.45
J2	2616622.321	38568516.781	4.42
J3	2616621.421	38568521.104	18.45
J4	2616639.586	38568524.318	4.32
J1	2616640.476	38568520.091	0.121 亩

面积: 81 平方米

风光水利枢纽

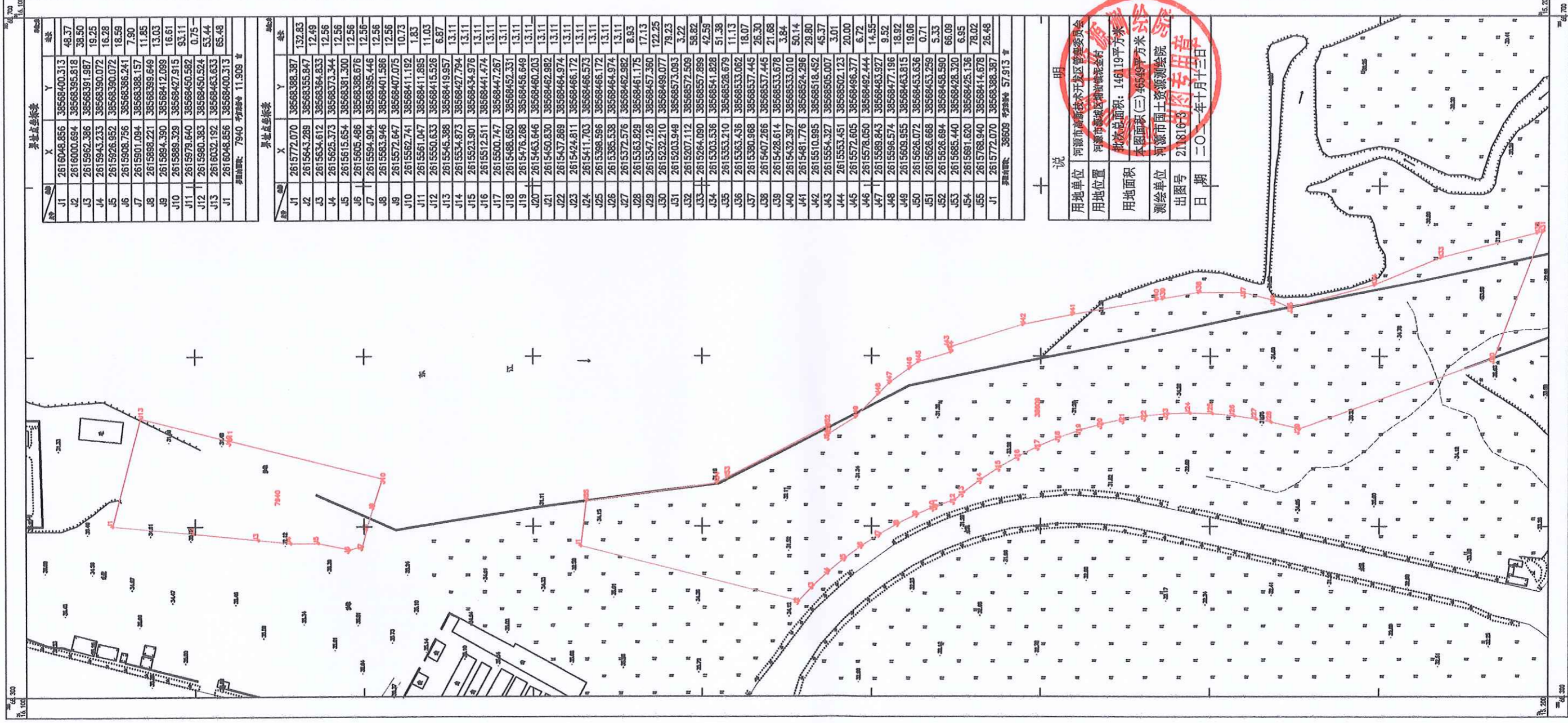
说明	
用地单位	河源市高新技术开发区管理委员会
用地位置	河源市源城区埔前镇泥金村
用地面积	批次总面积: 346.19 平方米 本图面积(二): 2187 平方米
测绘单位	河源市国土资源测绘院
出图号	2118-6-2 附图(二)
日期	二〇二一年十月廿五日

2000国家大地坐标系  
1985国家高程基准, 等高距为0.5米。  
2017年版图式

1:1500



河源市城区2021年度第二十四批次城镇建设用地上线图(三)  
2615.200-38568.300



点号	X	Y	备注
J1	2616048.856	38568400.313	48.37
J2	2616000.684	38568395.818	38.50
J3	2615962.386	38568391.987	19.25
J4	2615943.233	38568390.072	16.28
J5	2615926.952	38568389.072	18.59
J6	2615908.756	38568386.241	7.90
J7	2615901.094	38568388.157	11.85
J8	2615898.221	38568389.649	13.03
J9	2615894.390	38568412.089	16.61
J10	2615889.329	38568427.915	93.11
J11	2615979.640	38568450.582	0.75
J12	2615980.383	38568463.633	63.44
J13	2616032.192	38568463.633	65.48
J1	2616048.856	38568400.313	

点号	X	Y	备注
J1	2615772.070	38568388.387	132.83
J2	2615643.289	38568355.847	12.49
J3	2615634.612	38568364.833	12.56
J4	2615625.373	38568373.344	12.56
J5	2615615.654	38568381.300	12.56
J6	2615605.486	38568388.676	12.56
J7	2615594.904	38568395.446	12.56
J8	2615583.946	38568401.586	12.56
J9	2615572.647	38568407.075	10.73
J10	2615562.741	38568411.192	1.83
J11	2615561.047	38568411.885	11.03
J12	2615550.633	38568415.526	6.87
J13	2615545.388	38568419.957	13.11
J14	2615534.873	38568427.794	13.11
J15	2615523.901	38568434.976	13.11
J16	2615512.511	38568441.474	13.11
J17	2615500.747	38568447.267	13.11
J18	2615488.650	38568452.331	13.11
J19	2615476.268	38568456.649	13.11
J20	2615463.646	38568460.203	13.11
J21	2615450.830	38568462.982	13.11
J22	2615437.869	38568464.974	13.11
J23	2615424.811	38568466.172	13.11
J24	2615411.703	38568466.573	13.11
J25	2615398.596	38568466.172	13.11
J26	2615385.538	38568464.974	13.11
J27	2615372.576	38568462.982	8.93
J28	2615363.829	38568461.175	17.13
J29	2615347.126	38568457.360	122.25
J30	2615332.210	38568468.077	79.23
J31	2615203.948	3856857.083	3.22
J32	2615207.112	3856857.509	58.82
J33	2615264.090	38568557.899	42.59
J34	2615303.536	38568541.828	51.38
J35	2615353.210	38568528.679	11.13
J36	2615363.436	38568533.062	18.07
J37	2615390.988	38568537.445	26.30
J38	2615407.266	38568537.445	21.68
J39	2615428.614	38568533.678	3.84
J40	2615432.397	38568533.010	50.14
J41	2615481.776	38568524.286	29.80
J42	2615510.995	38568518.452	45.37
J43	2615554.327	38568505.007	3.01
J44	2615553.451	38568502.123	20.00
J45	2615572.605	38568496.377	6.72
J46	2615578.050	38568493.927	14.55
J47	2615589.843	38568492.444	9.52
J48	2615596.574	38568477.196	18.92
J49	2615609.955	38568463.815	19.06
J50	2615626.072	38568453.636	0.71
J51	2615628.688	38568453.259	5.33
J52	2615626.694	38568458.590	66.09
J53	2615685.440	38568428.320	6.95
J54	2615681.620	38568425.136	78.02
J55	2615783.940	38568414.678	26.48
J1	2615772.070	38568388.387	

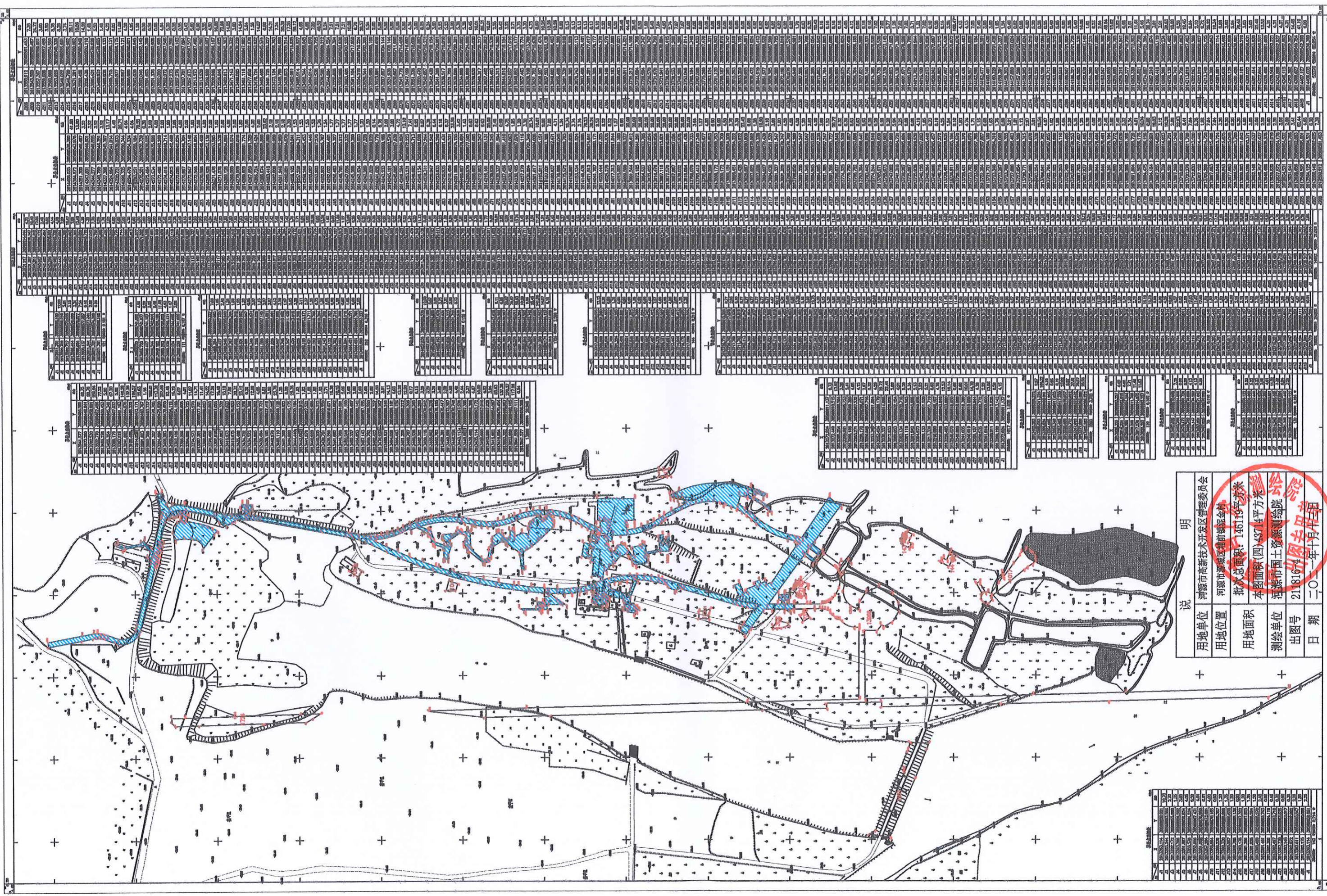
说明

用地单位	河源市高新技术开发区管理委员会
用地位置	河源市源城区埔前镇益山村
用地面积	批次总面积: 1461.19平方米 本图面积(三): 465.49平方米
测绘单位	河源市国土资源局测绘院
出图号	211816-3 图专用章
日期	二〇二一年十月十三日



河源市城区2021年度第二十四批次城镇建设用地红线图(四)

2612.850-38568.250



说明	
用地单位	河源市高新技术开发区管理委员会
用地位置	河源市源城区埔前镇金林
用地面积	批次总面积: 146119平方米 本图面积(四): 43714平方米
测绘单位	河源市国土资源测绘院
出图号	21181674
日期	二〇二一年十月

图例	说明
[Symbol]	用地红线
[Symbol]	道路红线
[Symbol]	河道蓝线
[Symbol]	其他界线

2000国家大地坐标系  
1985国家高程基准, 等高距为0.5米  
2017年版图式

1:4000